GEODRILL s.r.o. K Bukovinám 169/45, 635 00 Brno

GEOLOGICKÁ DOKUMENTACE

1 Hloubka [m]	2 Geologický profil	3 Stratigrafie	4 Odběry vzorků	5 Podzemní voda	6 Popisy polohy	7 Norma 736133	7 Norma 14688-2
0–5	Q13 (0.00–0.10)	Kvartér	N (3.00)		0.00-0.10 : hlína humózní, tmavě hnědá	(F5)	
					0.10-5.30 : jíl se střední plasticitou, světle hnědý, vápnitý, s bílými nitkami CaCO3, tuhý (spraš - eolický sediment; GT2a)	F6 Cl	siCl, Cl
	Q20 (0.10–5.30)		N (5.20)				
	Q23 (5.30–8.00)		P (7.20)	N U	5.30-8.00 : jíl se střední plasticitou, hnědý, s černými skvrnami, vápnitý, tuhý (deluvioeolický sediment; GT2a)		Cl
5–10				8.00			
	Q21 (8.00–9.50)		N (9.30)		8.00-9.50 : jíl s vysokou plasticitou, tmavě hnědý, nevápnitý, tuhý (fosilní půda; GT2b)	F8 CH	
	Q23 (9.50–11.00)			N	9.50-11.00 : jíl hnědý, místy tmavě hnědě mramorovaný, nevápnitý, tuhý (deluvioeolický sediment; GT2a)	(F8)	
				10.90			
10–15	Q28 (11.00–12.80)	Neogén	N (12.40)		11.00-11.50 : jíl šedý, vápnitý, bílé smouhy CaCO3, pevný (tégl - neogenní jíl; GT3a)	F8 CV	Cl
					11.50-12.80 : jíl s velmi vysokou plasticitou, zelenošedý, vápnitý, bílé smouhy a konkrece CaCO3 (až 3 cm), pevný (tégl - neogenní jíl; GT3a)		
15–20							
20–24							

Schema vrtání a výstroje

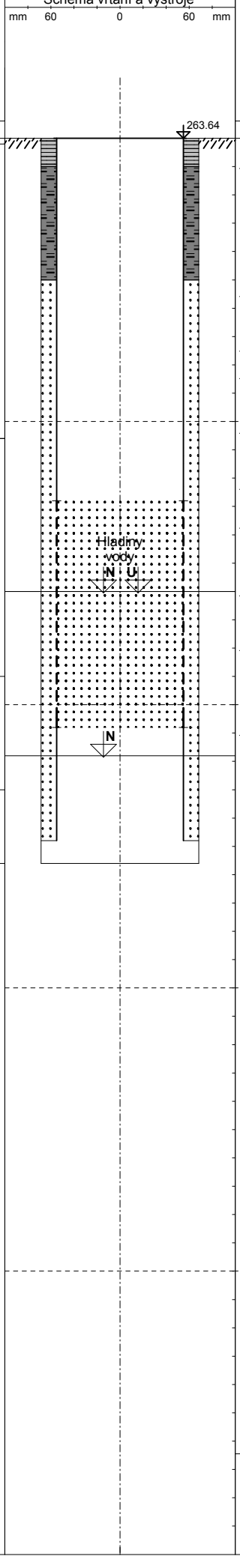

Objekt

S1

Souřadnice X : 1163292.96
Y : 601538.85
Nadmořská výška : 263.64
Lokalita Osová - Netroufalky
Mapa 1:25.000 24-342

POPISNÁ DATA

Datum zahájení vrtání 22.3.2016
Datum ukončení vrtání 22.3.2016
Vrtná souprava Hyndaga
Vrtná technologie jádrová
Jméno vrtmistra Prokop
Vrtná společnost Geodrill
Dokumentoval Mgr. Machů

INTERVALY VRTÁNÍ [m]			PRŮMĚR [mm]
0.0	–	12.8	137

V Ý S T R O J [m]			PRŮMĚR [mm]
0.0	–	6.4	110
6.4	–	10.4 P	110
10.4	–	12.4	110

PODZEMNÍ VODA

Ustálená hladina 8.00 m
Datum zjištění 22.3.2016
1. naražená hladina 8.00 m
2. naražená hladina 10.90 m

VZORKY ZEMIN

interval odběru [m]			typ číslo
2.90	–	3.00	N
5.00	–	5.20	N
7.00	–	7.20	P
9.30	–	9.50	N
12.40	–	12.60	N

VYSVĚTLIVKY

Průměr vrtu
Plná pažnice
Perfor.pažnice
betonová deska
těsnící bentonit
kačírek 4/8

Měřítko : 1 : 100
ID_OBJ : 1
Projekt : 1286/15
Zpracoval : Mgr. Machů
Datum : 31.5.2016
Příloha : 4

GEODRILL s.r.o. K Bukovinám 169/45, 635 00 Brno

GEOLOGICKÁ DOKUMENTACE

Objekt

S2

Souřadnice X : 1163268.33
Y : 601563.03
Nadmořská výška : 263.36
Lokalita Osová - Netroufalky
Mapa 1:25.000 24-342

Hloubka [m]	Geologický profil	Stratigrafie	Odběry vzorků	Podzemní voda	Popisy polohy	Norma 736133	Norma 14688-2
1	2	3	4	5	6	7	
0	Q11 Q12	A			0.00-0.20 : asfalt (vozovka - navážka; GT1)	(Y)	
0		Kvartér			0.20-0.40 : drcené kamenivo a beton, zahlíněné (podloží vozovky - navážka; GT1)		
0					0.40-4.70 : jíl se střední plasticitou, světle hnědý, lupenitě rozpadavý, vápnitý, bílé nitky CaCO3, tuhý (spraš - eolický sediment; GT2a)	F6 CI	siCl
3	Q20		N				
4			P		4.70-5.70 : jíl s vysokou plasticitou, tmavě hnědý, světle hnědě smouhovaný, nevápnitý, tuhý (fosilní půda; GT2b)		
5	Q21		N		5.70-7.70 : jíl s vysokou plasticitou, světle hnědý, vápntý, místy zrna CaCO3, tuhý (deluvioeolický sediment; GT2a)	F8 CH	Cl
6	Q23						
7	Q21		P		7.70-8.40 : jíl se střední plasticitou, tmavě hnědý, světle hnědě smouhovaný, vápnitý, místy zrna CaCO3, tuhý (fosilní půda; GT2b)	F6 CI	siCl
8	Q23		P		8.40-9.00 : jíl světle hnědý, hnědě mramorovaný, s černými skvrnami, vápnitý, konkrece CaCO3 (do 3 cm), tuhý (deluvioeolický sediment; GT2b)	(F8)	
9					9.00-10.80 : jíl s vysokou plasticitou, světle hnědý, s černými skvrniami, variabilně vápnitý, konkrece CaCO3 (až 6 cm), na bázi černé Mn konkrece, tuhý (deluviofluviální sediment; GT2b)	F8 CH	
10				N 10.80			
10		Neogén	N		10.80-16.00 : jíl s velmi vysokou plasticitou, zelenošedý, rezavě smouhovaný, místy s černými skvrnami, vápnitý, pevný (tégl - neogenní jíl; GT3a)	F8 CV	Cl
14	Q28			U 14.30			
15			P				
16							
17							
18							
19							
20							
21							
22							
23							
24							

POPISNÁ DATA

Datum zahájení vrtání	1.4.2016
Datum ukončení vrtání	1.4.2016
Vrtná souprava	URB 2.5
Vrtná technologie	jádrová
Jméno vrtmistra	Antonín
Vrtná společnost	GeoVank
Dokumentoval	Mgr. Machů

INTERVALY VRTÁNÍ

[m]	PRŮMĚR [mm]
0.0 - 1.5	245
1.5 - 10.5	156
10.5 - 16.0	137

PODZEMNÍ VODA

Ustálená hladina	14.30 m
Datum zjištění	1.4.2016
Naražená hladina	10.80 m

VZORKY ZEMIN

interval odběru [m]	typ číslo
3.00 - 3.20	N
4.80 - 5.00	P
5.80 - 6.00	N
8.10 - 8.30	P
9.00 - 9.20	P
11.00 - 11.20	N
15.20 - 15.40	P

Měřítko	1 : 100
ID_OBJ	2
Projekt	1286/15
Zpracoval	Mgr. Machů
Datum	31.5.2016
Příloha	4

GEODRILL s.r.o. K Bukovinám 169/45, 635 00 Brno

GEOLOGICKÁ DOKUMENTACE

Objekt

S3

Souřadnice X : 1163242.59
Y : 601560.68
Nadmořská výška : 268.19
Lokalita Osová - Netroufalky
Mapa 1:25.000 24-342

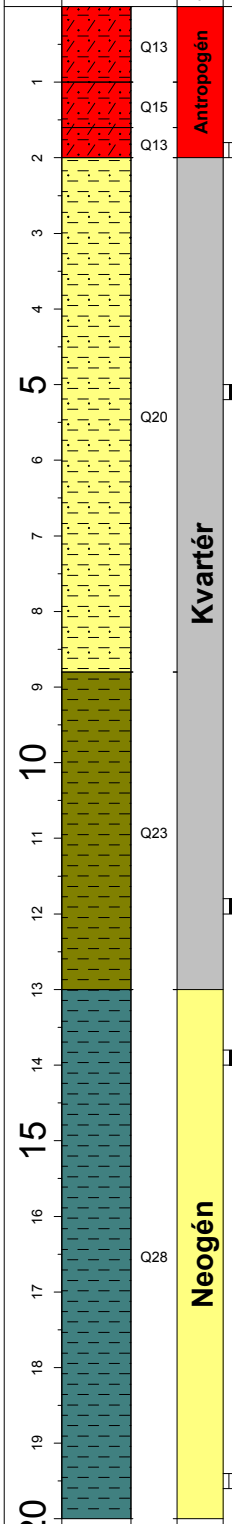

Popisy polohy	Norma 736133	Norma 14688-2
0.00-1.00 : jíl prachovitý, hnědý, s kořínky, s úlomky kameniva, vápnitý, měkký (navážka; GT1)	(Y)	
1.00-1.60 : jíl štěrkovito.písčitý, hnědý, zrna do 5 cm, vápnitý, tuhý (navážka; GT1)		
1.60-2.00 : jíl s vysokou plasticitou, tmavě hnědý, nevápnitý, tuhý (navážka; GT1)	F8 CH	
2.00-8.80 : jíl se střední plasticitou, světle hnědý, jemně slídnatý, vápnitý, bílé nitky a konkrece CaCO3, pevný (spraš - eolický sediment; GT2a)	F6 Cl	siCl
8.80-13.00 : jíl s vysokou plasticitou, světle hnědý, s černými skvrnami, při bázi tmavě hnědě mramorovaný, vápnitý, zrna a konkrece CaCO3, tuhý (deluvioeolický sediment; GT2b)	F8 CH	
13.00-17.00 : jíl s velmi vysokou plasticitou, zelenošedý, rezavě smouhovaný, s černými skvrnami, vápnitý, zrna a konkrece CaCO3, pevný (tégl - neogenní jíl; GT3a)	F8 CV	Cl
17.00-20.00 : jíl s velmi vysokou plasticitou, zelenošedý, rezavě smouhovaný, vápnitý, zrna a konkrece CaCO3 (až přes průměr vrtu), zrna a krystaly sádrovce, pevný (tégl - neogenní jíl; GT3a)		

POPISNÁ DATA

Datum zahájení vrtání	4.4.2016
Datum ukončení vrtání	4.4.2016
Vrtná souprava	URB 2.5
Vrtná technologie	jádrová
Jméno vrtmistra	Antonín
Vrtná společnost	GeoVank
Dokumentoval	Mgr. Machů

INTERVALY VRTÁNÍ [m]	PRŮMĚR [mm]
0.0 - 1.5	245
1.5 - 10.0	156
10.0 - 20.0	137

PODZEMNÍ VODA

Hladina podzemní vody nebyla zastižena

VZORKY ZEMIN

interval odběru [m]	typ číslo
1.80 - 2.00	P
5.00 - 5.20	N
11.80 - 12.00	N
13.80 - 14.00	N
19.40 - 19.60	P

Měřítko :	1 : 100
ID_OBJ :	3
Projekt :	1286/15
Zpracoval :	Mgr. Machů
Datum :	31.5.2016
Příloha :	4

GEODRILL s.r.o. K Bukovinám 169/45, 635 00 Brno

GEOLOGICKÁ DOKUMENTACE

Objekt **S4**

Souřadnice X : 1163168.38
Y : 601507.35
Nadmořská výška : 269.43
Lokalita Osová - Netroufalky
Mapa 1:25.000 24-342

Hloubka [m]	Geologický profil	Stratigrafie	Odběry vzorků	Podzemní voda	Popisy polohy	Norma 736133	Norma 14688-2
1	2	3	4	5	6	7	
0 – 0.50	Q15	A		Hladina podzemní vody nebyla zastižena	0.00-0.50 : jíl štěrkovito-písčitý, hnědý, vlaouny do 5 cm, vápnitý, tuhý (navážka; GT1)	(Y)	
0.50 – 1.30		Kvartér			0.50-1.30 : jíl prachovitý, hnědý, vápnitý, bílé nitky CaCO3, tuhý (deluvioeolický sediment; GT2b)	(F6)	
1.30 – 2.60	Q23		P		1.30-2.60 : jíl s vysokou plasticitou, světle hnědý, vápnitý, zrna a konkrece CaCO3, pevný (deluvioeolický sediment; GT2a)	F8 CH	Cl
2.60 – 3.70	Q21		N		2.60-3.70 : jíl se střední plasticitou, tmavě hnědý, světle hnědě smouhovaný, s černými skvrnami, slabě vápnitý, pevný (fosilní půda; GT2b)	F6 Cl	siCl
3.70 – 9.20		Neogén	N		3.70-9.20 : jíl s vysokou plasticitou, zelenošedý, rezavě smouhovaný, s černými skvrnami, místy velmi jemně písčitý, variabilně vápnitý, hnízda prachového CaCO3, pevný (tégl - neogenní jíl; GT3a)	F8 CH	Cl
9.20 – 11.00			N		9.20-11.00 : jíl s vysokou plasticitou, zelenošedý, rezavě smouhovaný, vápnitý, shluky zrnitého a krystalckého sádrovce, pevný (tégl - neogenní jíl; GT3a)		
11.00 – 17.00	Q28				11.00-18.00 : jíl s vysokou plasticitou šedozelený, jemně rezavě smouhovaný, vápnitý, konkrece CaCO3, pevný (tégl - neogenní jíl; GT3a)		
17.00 – 18.00			P				

POPISNÁ DATA

Datum zahájení vrtání	4.4.2016
Datum ukončení vrtání	4.4.2016
Vrtná souprava	URB 2.5
Vrtná technologie	jádrová
Jméno vrtmistra	Antonín
Vrtná společnost	GeoVank
Dokumentoval	Mgr. Machů

INTERVALY VRTÁNÍ [m] — PRŮMĚR [mm]

0.0 –	1.5	245
1.5 –	12.0	156
12.0 –	18.0	137

PODZEMNÍ VODA

Hladina podzemní vody nebyla zastižena

VZORKY ZEMIN

interval odběru [m]		typ číslo
2.20 –	2.40	P
3.50 –	3.70	N
5.00 –	5.20	N
10.20 –	10.40	N
17.00 –	17.20	P

Měřítko	1 : 100
ID_OBJ	4
Projekt	1286/15
Zpracoval	Mgr. Machů
Datum	31.5.2016
Příloha	4

GEODRILL s.r.o. K Bukovinám 169/45, 635 00 Brno

GEOLOGICKÁ DOKUMENTACE

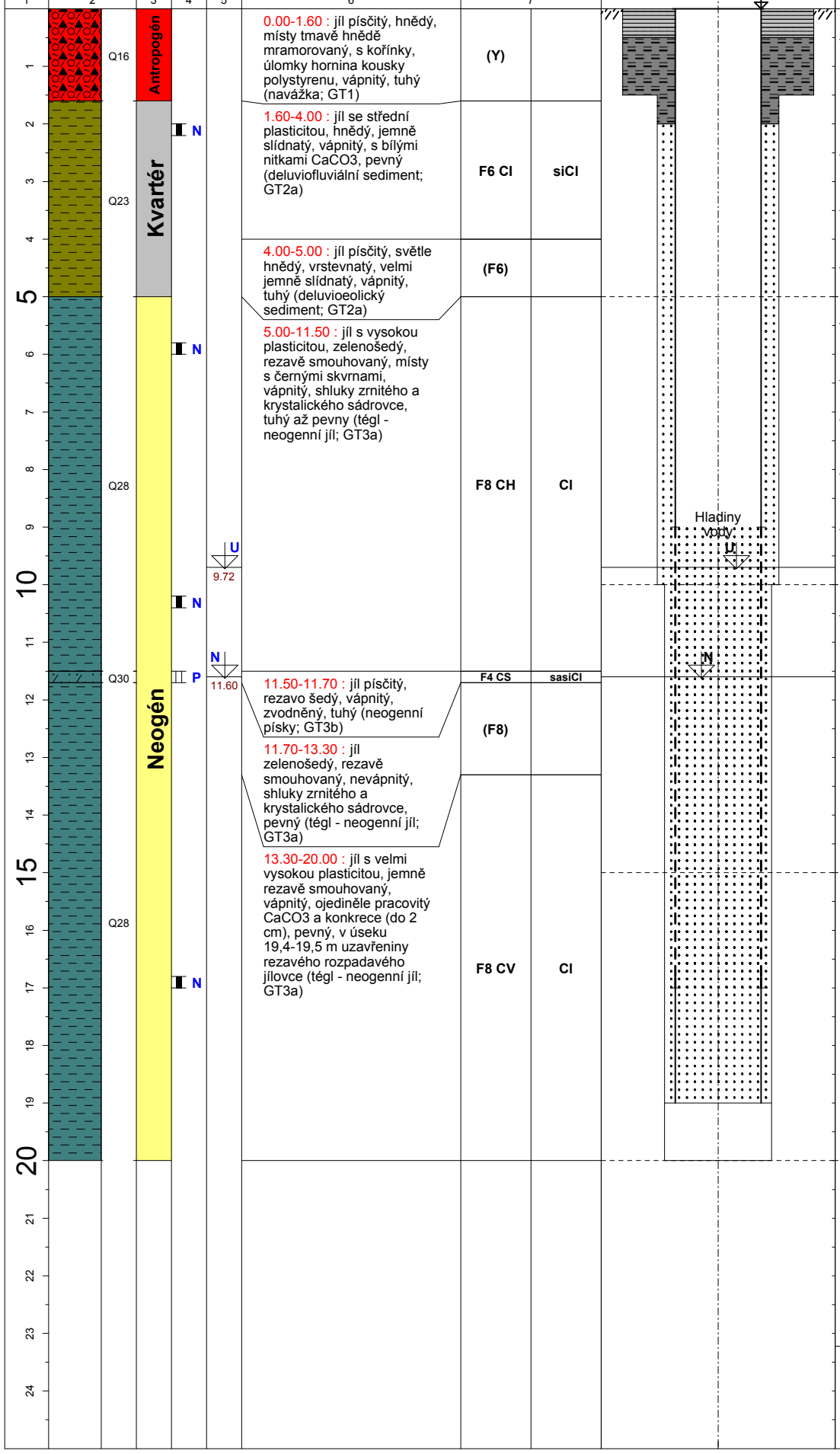

Objekt

S5

Souřadnice X : 1163069.06
Y : 601443.62
Nadmořská výška : 281.20
Lokalita Osová - Netroufalky
Mapa 1:25.000 24-342

9

POPISNÁ DATA

Datum zahájení vrtání	5.4.2016
Datum ukončení vrtání	5.4.2016
Vrtná souprava	URB 2.5
Vrtná technologie	jádrová
Jméno vrtmistra	Antonín
Vrtná společnost	GeoVank
Dokumentoval	Mgr. Machů

INTERVALY VRTÁNÍ [m]	PRŮMĚR [mm]
0.0 - 1.5	245
1.5 - 10.0	156
10.0 - 20.0	137

V Ý S T R O J [m]	PRŮMĚR [mm]
0.0 - 9.0	110
9.0 - 17.0 P	110
17.0 - 19.0	110

PODZEMNÍ VODA

Ustálená hladina	9.72 m
Datum zjištění	5.4.2016
Naražená hladina	11.60 m

VZORKY ZEMIN

interval odběru [m]	typ čísla
2.00 - 2.20	N
5.80 - 6.00	N
10.20 - 10.40	N
11.50 - 11.70	P
16.80 - 17.00	N

VYSVĚTLIVKY

Průměr vrtu
Plná pažnice
Perfor.pažnice
betonová deska
těsnící bentonit
kačírek 4/8

Měřítko	:	1 : 100
ID_OBJ	:	5
Projekt	:	1286/15
Zpracoval	:	Mgr. Machů
Datum	:	31.5.2016
Příloha	:	4

GEODRILL s.r.o. K Bukovinám 169/45, 635 00 Brno

GEOLOGICKÁ DOKUMENTACE

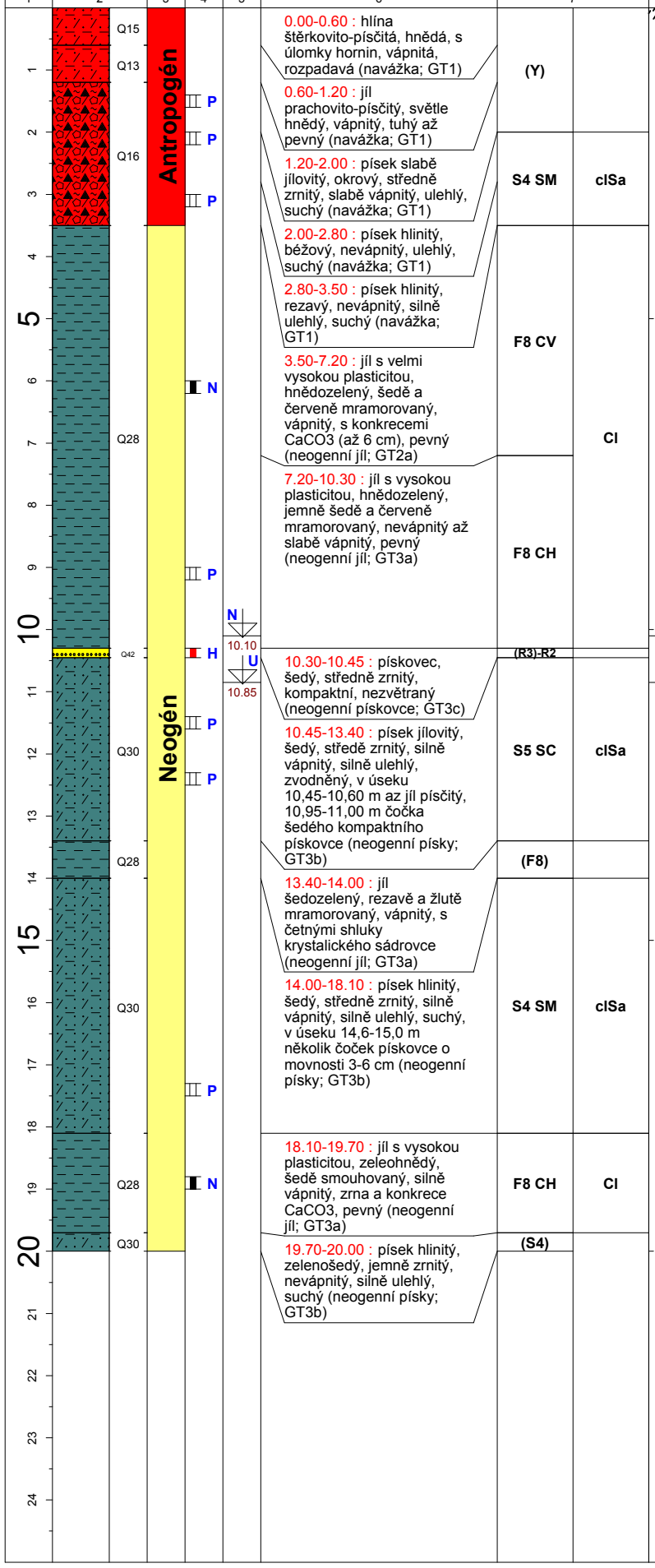

Schema vrtání a výstroje

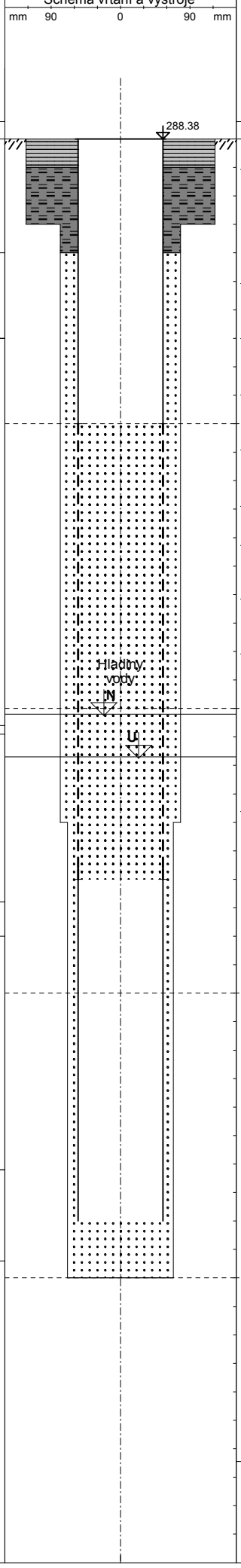

Objekt

S6

Souřadnice X : 1162914.65
Y : 601429.40
Nadmořská výška : 288.38
Lokalita Osová - Netroufalky
Mapa 1:25.000 24-342

POPISNÁ DATA

Datum zahájení vrtání	5.4.2016
Datum ukončení vrtání	6.4.2016
Vrtná souprava	URB 2.5
Vrtná technologie	jádrová
Jméno vrtmistra	Antonín
Vrtná společnost	GeoVank
Dokumentoval	Mgr. Machů

INTERVALY VRTÁNÍ

[m]	PRŮMĚR [mm]
0.0 - 1.5	245
1.5 - 12.0	156
12.0 - 20.0	137

V Ý S T R O J

[m]	PRŮMĚR [mm]
0.0 - 5.0	110
5.0 - 13.0 P	110
13.0 - 19.0	110

PODZEMNÍ VODA

Ustálená hladina	10.85 m
Datum zjištění	6.4.2016
Naražená hladina	10.10 m

VZORKY ZEMIN

interval odběru [m]	typ čísla
1.40 - 1.60	P
2.00 - 2.20	P
3.00 - 3.20	P
6.00 - 6.20	N
9.00 - 9.20	P
10.30 - 10.45	H
11.40 - 11.60	P
12.30 - 12.50	P
17.30 - 17.50	P
18.80 - 19.00	N

VYSVĚTLIVKY

- Průměr vrtu
- Plná pažnice
- Perfor.pažnice
- betonová deska
- těsnící bentonit
- kačírek 4/8

Měřítko	1 : 100
ID_OBJ	6
Projekt	1286/15
Zpracoval	Mgr. Machů
Datum	31.5.2016
Příloha	4

GEODRILL s.r.o. K Bukovinám 169/45, 635 00 Brno

GEOLOGICKÁ DOKUMENTACE

1 Hloubka [m]	2 Geologický profil	3 Stratigrafie	4 Odběry vzorků	5 Podzemní voda	6 Popisy polohy	7 Norma 736133	7 Norma 14688-2
0 – 2.40	Q16	Antropogén		Hladina podzemní vody nebyla zastižena	0.00-2.40 : jíl prachovito-písčitý, světle až tmavě hnědý, s úlomky hornin a tměvě hnědého jílovce, vápnitý, tuhý až pevný (navážka; GT1)	(Y)	
2.40 – 6.00	Q23	Kvartér	N		2.40-6.00 : jíl se střední plasticitou, světle hnědý, vrstevnatý, vápnitý, s bílými nitkami CaCO3, tuhý (deluvioeolický sediment; GT2a)	F6 CI	siCI
6.00 – 10.00	Q28	Neogén	P, N		6.00-10.00 : jíl s vysokou plasticitou, hnědozelený, šedě, modře a červeně mramorovaný, vápnitý, pevný	F8 CH	CI

Schema vrtání a výstroje

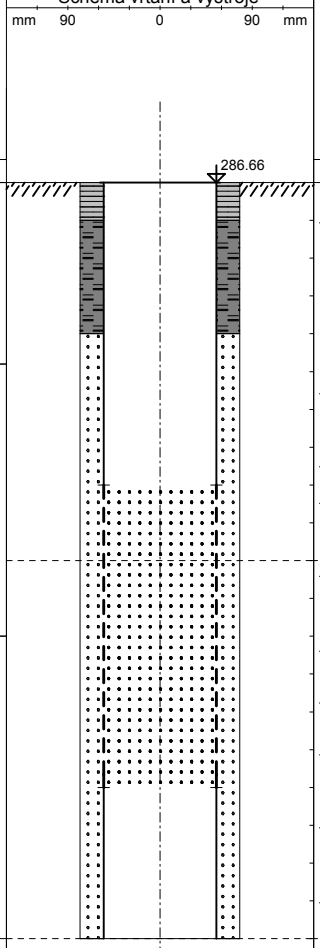

Objekt

S7

Souřadnice X : 1162712.89
Y : 601368.91
Nadmořská výška : 286.66
Lokalita Osová - Netroufalky
Mapa 1:25.000 24-342

POPISNÁ DATA

Datum zahájení vrtání 11.4.2016
Datum ukončení vrtání 11.4.2016
Vrtná souprava Hyndaga
Vrtná technologie jádrová
Jméno vrtmistra Píštěk
Vrtná společnost Geodrill
Dokumentoval Mgr. Machů

INTERVALY VRTÁNÍ

[m]	PRŮMĚR [mm]
0.0 – 10.0	156

V Ý S T R O J

[m]	PRŮMĚR [mm]
0.0 – 4.0	110
4.0 – 8.0 P	110
8.0 – 10.0	110

PODZEMNÍ VODA

Hladina podzemní vody nebyla zastižena

VZORKY ZEMIN

interval odběru [m]	typ číslo
3.80 – 3.90	N
6.00 – 6.20	P
8.30 – 8.40	N

VYSVĚTLIVKY

Průměr vrtu
Plná pažnice
Perfor.pažnice
betonová deska
těsnící bentonit
kačírek 4/8

Měřítko : 1 : 100
ID_OBJ : 7
Projekt : 1286/15
Zpracoval : Mgr. Machů
Datum : 31.5.2016
Příloha : 4

GEODRILL s.r.o. K Bukovinám 169/45, 635 00 Brno

GEOLOGICKÁ DOKUMENTACE

Objekt

S8

Souřadnice X : 1162674.63
Y : 601366.99
Nadmořská výška : 285.10
Lokalita Osová - Netroufalky
Mapa 1:25.000 24-342

Hloubka [m]	Geologický profil	Stratigrafie	Odběry vzorků	Podzemní voda	Popisy polohy	Norma 736133	Norma 14688-2
1	2	3	4	5	6	7	
0–1	Q13	Antropogén		Hladina podzemní vody nebyla zastižena	0.00-0.40 : jíl prachovitý, tmavě hnědý, s kořínky, vápnitý, tuhý (navážka; GT1)		
1–2	Q16	Antropogén			0.40-1.30 : jíl pachovito-písčitý, světle hnědý, vápnitý, s bílými nitkami CaCO3, tuhý (navážka; GT1)		
2–3	Q16	Antropogén			1.30-2.90 : jíl písčito-prachovitý, tmavě hnědý, s úlomky rezavotmavě hnědých jílovců, vápnitý, tuhý až pevný (navážka; GT1)	(Y)	
3–4	Q20	Kvartér	N		2.90-5.00 : jíl se střední plasticitou, světle hnědý, vrstevnatý, silně vápnitý, s bílými nitkami CaCO3, pevný (spraš - eolický sediment; GT2a)	F6 CI	siCl
4–5	Q20	Kvartér					
5–6	Q21	Kvartér			5.00-7.10 : jíl s vysokou plasticitou, tmavě hnědý, s černými skvrnami, vápnitý, místy konkrece CaCO3, tuhý (fosilní půda; GT2b)	F8 CH	Cl
6–7	Q21	Kvartér	N				
7–8	Q28	Neogén	N		7.10-9.00 : jíl s vysokou plasticitou, šedý, hnědě, žlutě a rezavě mramorovaný, silně vápnitý, zrnité shluly a konkrece CaCO3, pevný (neogenní jíl; GT3a)		
8–9	Q28	Neogén					

POPISNÁ DATA

Datum zahájení vrtání	12.4.2016
Datum ukončení vrtání	12.4.2016
Vrtná souprava	Hyndaga
Vrtná technologie	jádrová
Jméno vrtmistra	Píštěk
Vrtná společnost	Geodrill
Dokumentoval	Mgr. Machů

INTERVALY VRTÁNÍ

[m]	PRŮMĚR [mm]
0.00 - 9.00	137

PODZEMNÍ VODA

Hladina podzemní vody nebyla zastižena

VZORKY ZEMIN

interval odběru [m]	typ číslo
3.80 - 3.90	N
6.70 - 6.80	N
7.60 - 7.70	N

Měřítko	1 : 100
ID_OBJ	8
Projekt	1286/15
Zpracoval	Mgr. Machů
Datum	31.5.2016
Příloha	4

GEODRILL s.r.o. K Bukovinám 169/45, 635 00 Brno

GEOLOGICKÁ DOKUMENTACE

Objekt

S9

Souřadnice X : 1162634.83
Y : 601359.10
Nadmořská výška : 282.71
Lokalita Osová - Netroufalky
Mapa 1:25.000 24-342

Hloubka [m]	Geologický profil	Stratigrafie	Odběry vzorků	Podzemní voda	Popisy polohy	Norma 736133	Norma 14688-2
1	2	3	4	5	6	7	
0–1	Q13 / Q16	Antropogén		Hladina podzemní vody nebyla zastižena	0.00-0.10 : hlína hůmózní, hnědá 0.10-0.60 : písek jílovitý, hnědý, s úlomky betonu, cihel a hornin (navážka; GT1) 0.60-2.00 : jíl písčito-prachovitý, hnědý, s úlomky větví a hornin, vápnitý, tuhý až pevný (navážka; GT1)	(Y)	
2–3	Q20	Kvartér	P		2.00-3.20 : jíl se střední plasticitou, světle hnědý, vrstevnatý, vápnitý, s bílými nitkami CaCO3, pevný (spraš - eolický sediment; GT2a)		siCl
3–5	Q23	Kvartér	N		3.20-5.80 : jíl se střední plasticitou, světle hnědý,vrstevnatý, s černými skvrnami, vápnitý, tuhý (deluvioeolický sediment; GT2a)	F6 CI	CI
6–7	Q21	Neogén	P		5.80-7.00 : jíl s vysokou plasticitou, tmavě hnědý, jemně černě smouhovaný, vápnitý, zrna a konkrece CaCO3, pevný (fosilní půda; GT2b)	F8 CH	

POPISNÁ DATA

Datum zahájení vrtání 12.4.2016
Datum ukončení vrtání 12.4.2016
Vrtná souprava Hyndaga
Vrtná technologie jádrová
Jméno vrtmistra Píštěk
Vrtná společnost Geodrill
Dokumentoval Mgr. Machů

INTERVALY VRTÁNÍ [m] — PRŮMĚR [mm]

0.00	7.00	137

PODZEMNÍ VODA

Hladina podzemní vody nebyla zastižena

VZORKY ZEMIN

interval odběru [m]		typ číslo
3.00	3.20	P
4.60	4.70	N
6.80	7.00	P

Měřítko : 1 : 100
ID_OBJ : 9
Projekt : 1286/15
Zpracoval : Mgr. Machů
Datum : 31.5.2016
Příloha : 4

GEODRILL s.r.o. K Bukovinám 169/45, 635 00 Brno

GEOLOGICKÁ DOKUMENTACE

Objekt

S10

Souřadnice X : 1162511.63
Y : 601329.41
Nadmořská výška : 279.36
Lokalita Osová - Netroufalky
Mapa 1:25.000 24-342

Hloubka [m]	Geologický profil	Stratigrafie	Odběry vzorků	Podzemní voda	Popisy polohy	Norma 736133	Norma 14688-2
1	2	3	4	5	6	7	7
1	Q16	Antropogén		suchý vrt	0.00-1.20 : jíl prachovitý, tmavě hnědý, s kořínky, úlomky hornin a cihel do 1 cm, vápnitý, tuhý (navážka; GT1)	(Y)	
2	Q20	Kvartér	T		1.20-3.00 : jíl se střední plasticitou, světle hnědý, vrstevnatý, vápnitý, bílé nitky a konkrece CaCO3, tuhý (spraš - eolický sediment; GT2a)	F6 Cl	siCl
3							
4							
5							
6							
7							
8							
9							
10							
11							
12							
13							
14							
15							
16							
17							
18							
19							
20							
21							
22							
23							
24							

POPISNÁ DATA

Datum zahájení vrtání 12.4.2016
Datum ukončení vrtání 12.4.2016
Vrtná souprava Hyndaga
Vrtná technologie jádrová
Jméno vrtmistra Píštěk
Vrtná společnost Geodrill
Dokumentoval Mgr. Machů

INTERVALY VRTÁNÍ PRŮMĚR

[m]	[mm]
0.00 - 3.00	137

PODZEMNÍ VODA

Hladina podzemní vody nebyla zastižena

VZORKY ZEMIN

interval odběru [m]	typ číslo
1.20 - 3.00	T

Měřítko : 1 : 100
ID_OBJ : 10
Projekt : 1286/15
Zpracoval : Mgr. Machů
Datum : 31.5.2016
Příloha : 4